




**ACTA DE AVANCE
PLAN INSTITUCIONAL 2018-2021**

| | | | |
|----------------------------|------|--------------|---------------|
| CLAVE IDENTIFICADOR | COP3 | FECHA | 25 marzo 2020 |
|----------------------------|------|--------------|---------------|

| | |
|----------------------------|---|
| NOMBRE DEL PROYECTO | Intervención de Andadores/Camellones de Av. |
|----------------------------|---|

| | | | |
|--------------------------------------|----|---|------|
| PORCENTAJE DE AVANCE ANTERIOR | 0% | PORCENTAJE DE AVANCE ACTUALIZADO | 100% |
|--------------------------------------|----|---|------|

| ACUERDOS DE AVANCES |
|--|
| 2,765 ml de andador y trotapista en camino los Saucres Capilla de Guadalupe 2,231 ml Andador Capilla de Milpillan. 1482 ml Andador en Avenida Colosio. |

| FIRMA DIRECTOR RESPONSABLE | FIRMA PRESIDENTE COMISIÓN EDILICIA |
|--|------------------------------------|
| NOMBRE Y FIRMA  | NOMBRE Y FIRMA |

| FIRMA DE DEPENDENCIAS AUXILIARES/ REGIDORES | |
|---|----------------|
| NOMBRE Y FIRMA | NOMBRE Y FIRMA |
| NOMBRE Y FIRMA | NOMBRE Y FIRMA |
| NOMBRE Y FIRMA | NOMBRE Y FIRMA |
| NOMBRE Y FIRMA | NOMBRE Y FIRMA |

FOTOGRAFÍA DE AVANCE





PROYECTO
INTERVENCIÓN DE ANDADORES / CAMELLONES DE AVENIDAS

EJE TRANSVERSAL PMDG 2018 -2033
 CIUDAD DIGNA

PROGRAMA DE GOBIERNO
 INFRAESTRUCTURA Y OBRA PÚBLICA

OBJETIVO ESTRATÉGICO
 MANTENIMIENTO Y MEJORAMIENTO DEL EQUIPAMIENTO DE MOVILIDAD / QUE EL MUNICIPIO CUENTE CON EQUIPAMIENTO VIAL PARA PEATONES.

OBJETIVO ESPECÍFICO
 APROVECHAR ESPACIOS PÚBLICOS PARA CONVERTIRLOS EN ESPACIOS CULTURALES O DEPORTIVOS

DESCRIPCIÓN
 Intervención de espacios públicos tales como camellones para crear nuevos espacios recreativos en materia cultural y deportivos como pudieran ser andadores para exposiciones culturales o andadores con rutas de caminata, gimnasios al aire libre, juegos infantiles, entre otros.

| ESTRATEGIA | META | LÍNEAS DE ACCIÓN | INDICADOR |
|--|--|---|--|
| Que la ciudadanía cuente con andadores en las principales arterias de la ciudad. | Lograr andadores en las principales arterias de la ciudad y sus delegaciones | Andadores en el Blvd. Anacleto González Flores. | Metros lineales de andadores construidos en Blvd. Anacleto G.F. |
| | | Andadores en el Circuito Interior Juan Pablo II. (inter prepas) | Metros. lineales de andadores construidos en Circuito Interior J.P. II |
| | | Andadores en Av. Colosio. | Metros Lineales de andadores construidos en Av. Colosio |
| | | Andador los Sauces en Cap. De Guadalupe. | Metros. lineales construidos en andador los Sauces en Cap. De Guadalupe. |
| | | Andadores en el Blvd. Anacleto González Flores. | Metros lineales construidos en andador en Del. Capilla de Milpillas. |

| DEPENDENCIA RESPONSABLE | DEPENDENCIAS AUXILIARES |
|---|---------------------------|
| DIRECCIÓN DE DESARROLLO URBANO Y OBRAS PÚBLICAS | SUB DIRECCIÓN DE TRANSITO |

| TIPO | APARTADO ESTRATÉGICO PMDG 2018 -2033 |
|-----------------|--------------------------------------|
| INFRAESTRUCTURA | COP3 |


Handwritten notes:
 #Proyectos
 Generados /
 Promocion



FOTOGRAFÍAS DEL LUGAR

1280 METROS LINEALES X LIBRAMIENTO

316 METROS LINEALES X NIÑOS HEROES

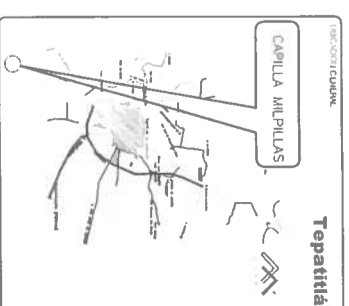


Tepatlitlán
Jalisco 2015-2018

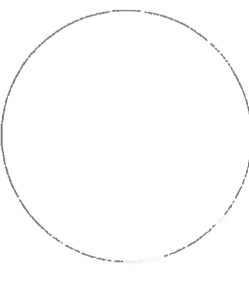
PROYECTO
ANDADOR LIBRAMIENTO EN CAPILLA DE MILPILLAS

UBICACIÓN
Delegación de Capilla de Milpillas
Tepatlitlán de Morelos, Jalisco

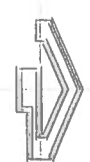
FLIBROHO
Departamento de Proyectos
FECHA
JULIO 2017
PROYECTO I+D+D
Fondo de Fortalecimiento Financiero para
Inversión 2017 Convenio D
COORDINADO
ESTADO ACTUAL



ING. DAVID MARTÍN DEL CAMPO PLACENCIA
DIRECCIÓN DE DESARROLLO URBANO Y OBRAS PÚBLICAS



NORTE



NUMERO
01